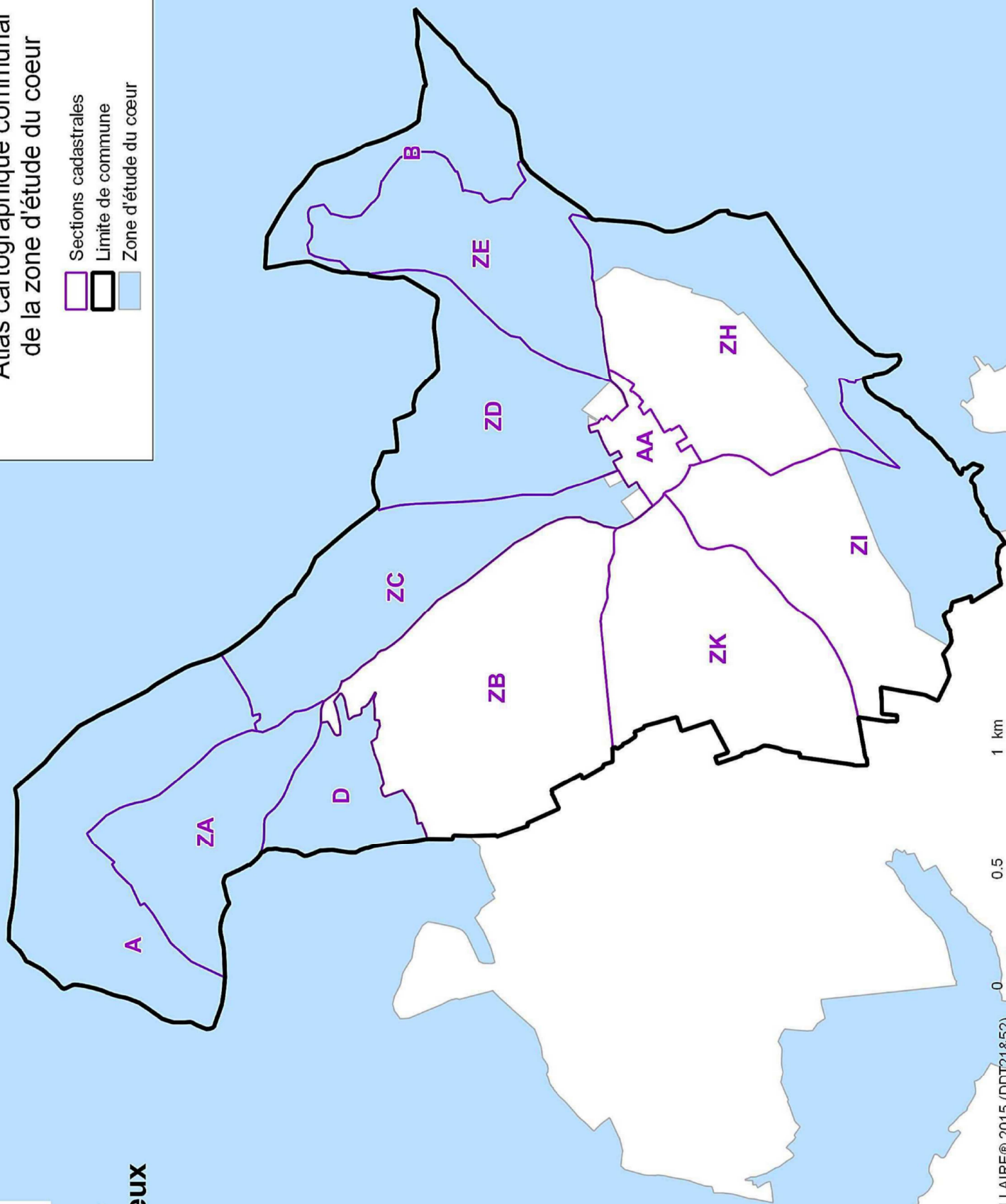


Dossier de prise en considération 2015
Atlas cartographique communal
de la zone d'étude du cœur

- Sections cadastrales
- Limite de commune
- Zone d'étude du cœur



**21549-1_Saint-
Germain-le-Rocheux**

Annexe à l'arrêté du 7 mars 2016 portant prise en considération du projet de création du Parc national de forêt feuillue de plaine - NOR : DEVL1604725A







21549-2-ZC_Saint-Germain-le-Rocheux

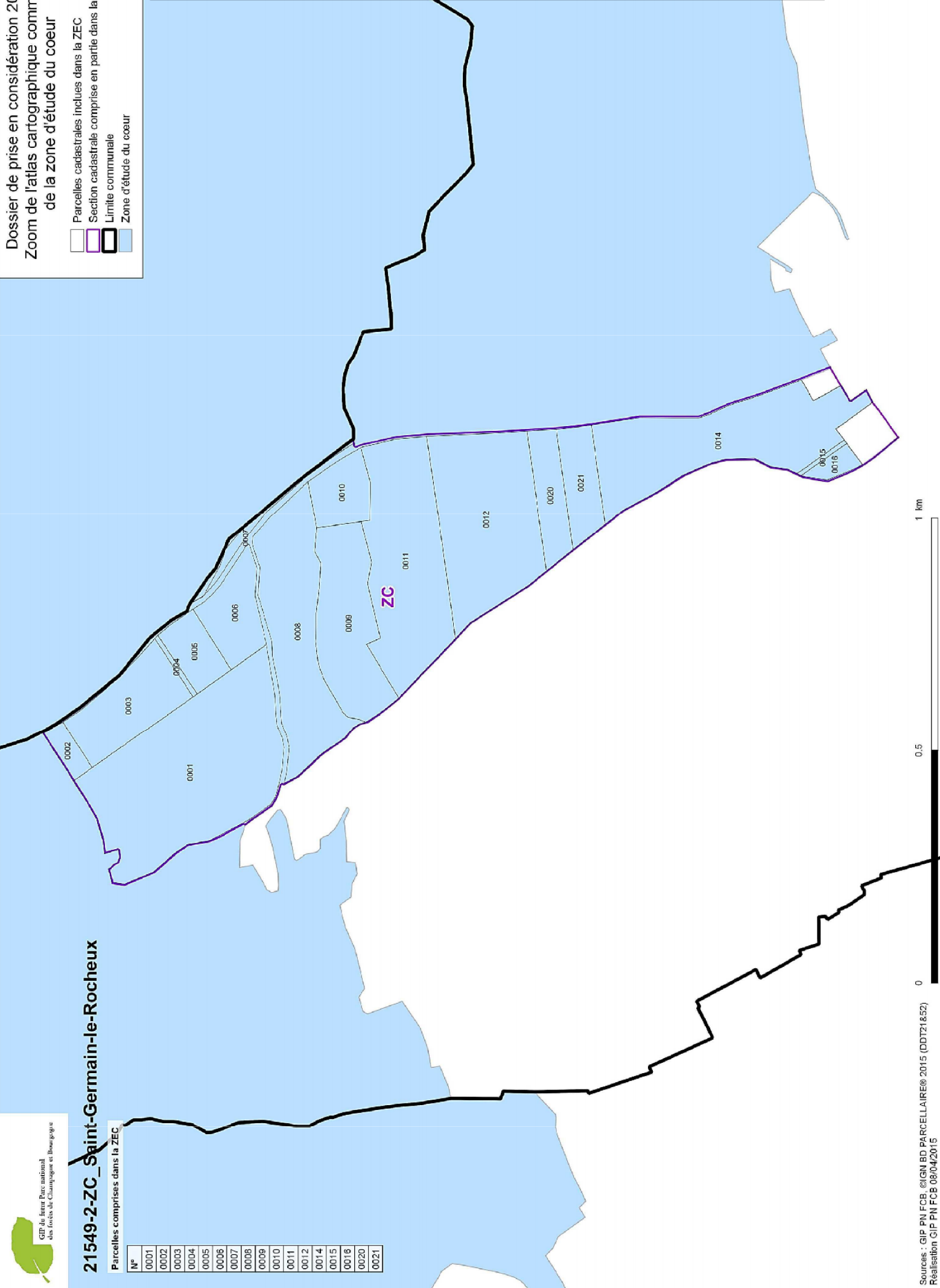
Parcelles comprises dans la ZEC

| N° |
|------|
| 0001 |
| 0002 |
| 0003 |
| 0004 |
| 0005 |
| 0006 |
| 0007 |
| 0008 |
| 0009 |
| 0010 |
| 0011 |
| 0012 |
| 0014 |
| 0015 |
| 0018 |
| 0020 |
| 0021 |

Dossier de prise en considération 2015
Zoom de l'atlas cartographique communal
de la zone d'étude du cœur

-  Parcelles cadastrales incluses dans la ZEC
-  Section cadastrale comprise en partie dans la ZEC
-  Limite communale
-  Zone d'étude du cœur

Annexe à l'arrêté du 7 mars 2016 portant prise en considération du projet de création du Parc national de forêt feuillue de plaine - NOR : DEVL1604725A







21549-2-ZD_Saint-Germain-le-Rocheux

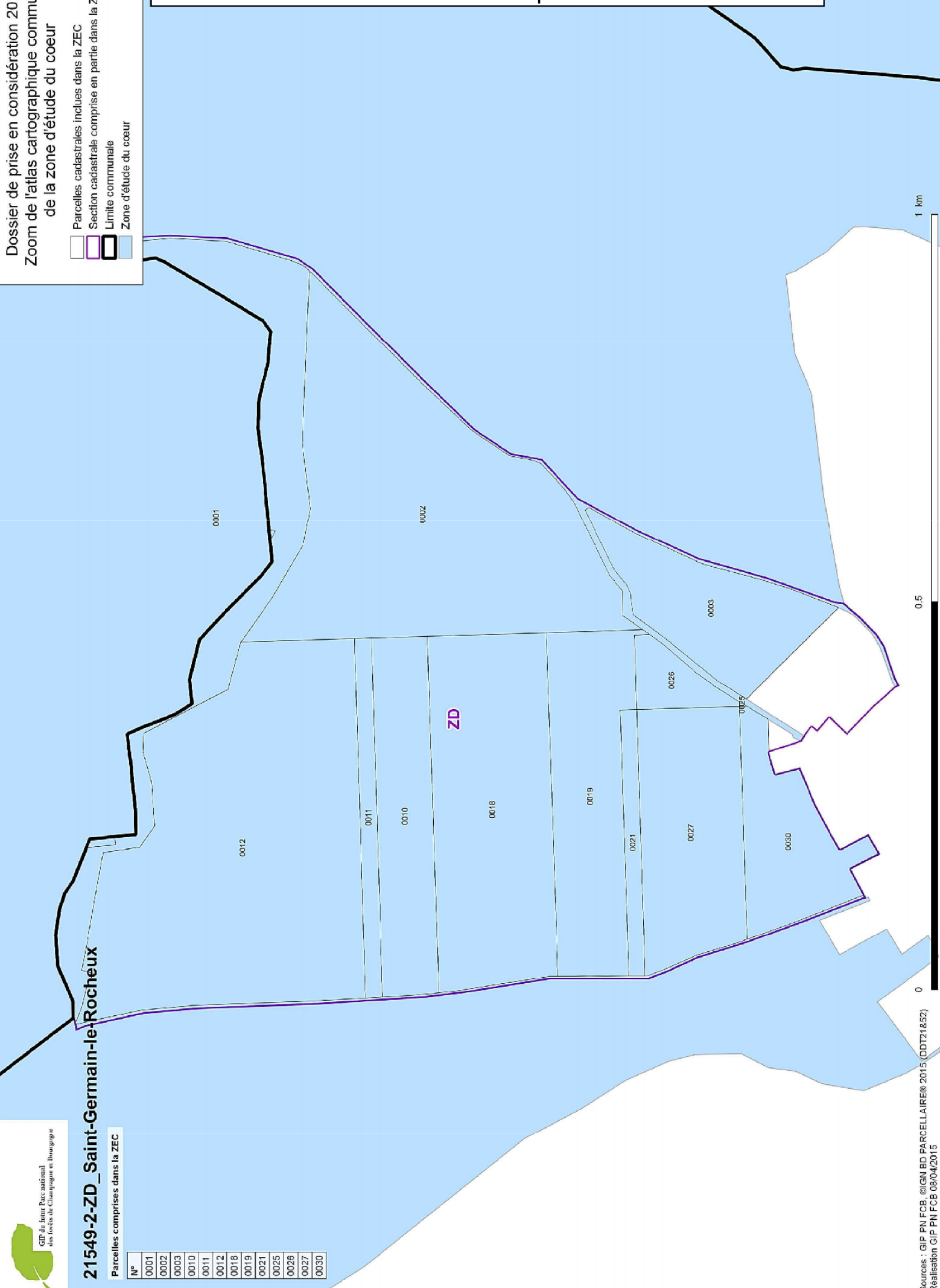
Parcelles comprises dans la ZEC

| N° |
|------|
| 0001 |
| 0002 |
| 0003 |
| 0010 |
| 0011 |
| 0012 |
| 0018 |
| 0019 |
| 0021 |
| 0025 |
| 0026 |
| 0027 |
| 0030 |

Annexe à l'arrêté du 7 mars 2016 portant prise en considération du projet de création du Parc national de forêt feuillue de plaine - NOR : DEVL1604725A

Dossier de prise en considération 2015
Zoom de l'atlas cartographique communal
de la zone d'étude du cœur

-  Parcelles cadastrales incluses dans la ZEC
-  Section cadastrale comprise en partie dans la ZEC
-  Limite communale
-  Zone d'étude du cœur







21549-2-ZH_Saint-Germain-le-Rocheux

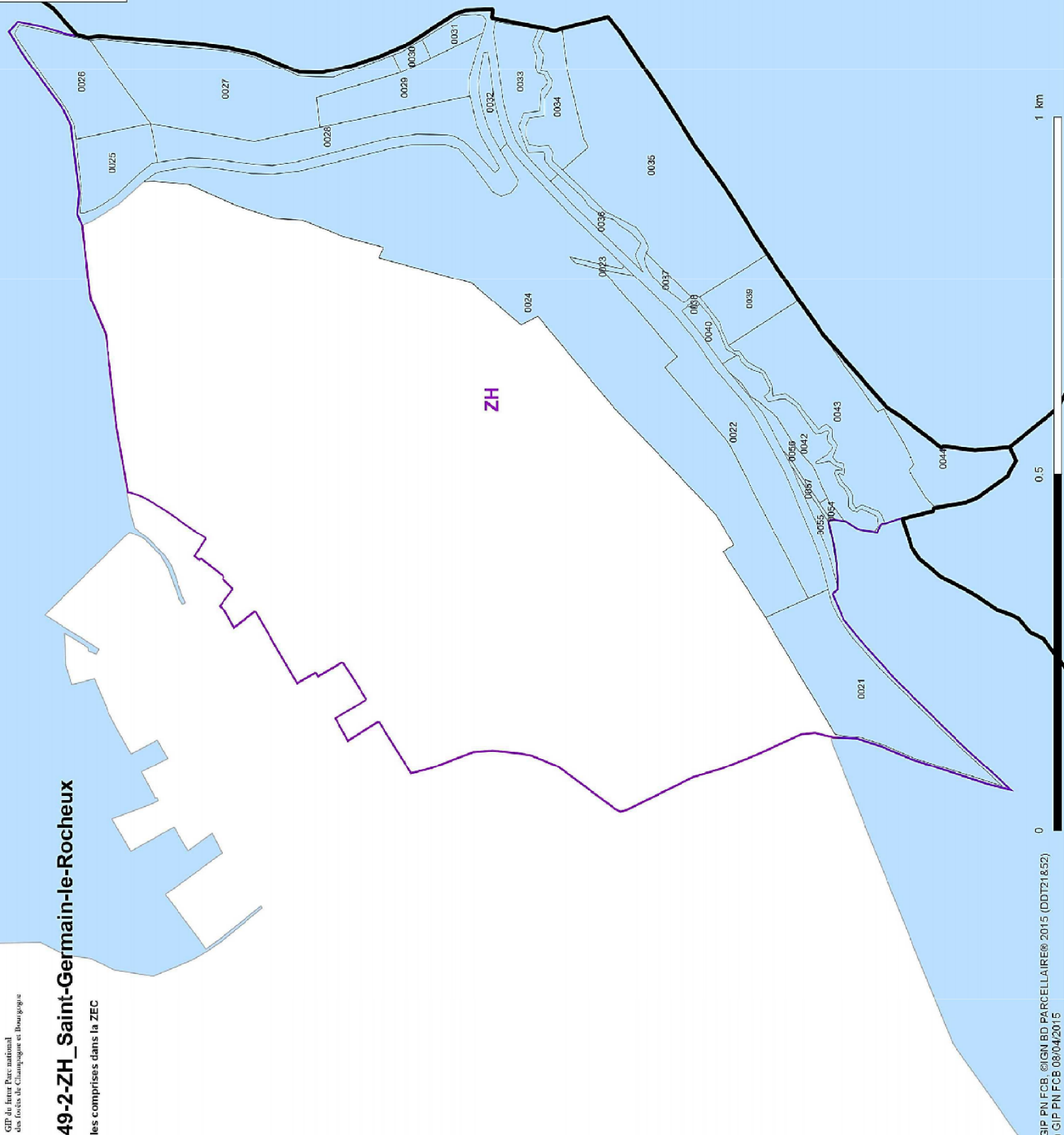
Parcelles comprises dans la ZEC

| N° |
|------|
| 0021 |
| 0022 |
| 0023 |
| 0024 |
| 0025 |
| 0026 |
| 0027 |
| 0028 |
| 0029 |
| 0030 |
| 0031 |
| 0032 |
| 0033 |
| 0034 |
| 0035 |
| 0036 |
| 0037 |
| 0038 |
| 0039 |
| 0040 |
| 0042 |
| 0043 |
| 0044 |
| 0054 |
| 0055 |
| 0056 |
| 0057 |

Annexe à l'arrêté du 7 mars 2016 portant prise en considération du projet de création du Parc national de forêt feuillue de plaine - NOR : DEVL1604725A

Dossier de prise en considération 2015
Zoom de l'atlas cartographique communal
de la zone d'étude du coeur

-  Parcelles cadastrales incluses dans la ZEC
-  Section cadastrale comprise en partie dans la ZEC
-  Limite communale
-  Zone d'étude du coeur







21549-2-ZI_Saint-Germain-le-Rocheux

Parcelles comprises dans la ZEC

| N° |
|------|
| 0018 |
| 0019 |
| 0020 |
| 0023 |
| 0024 |
| 0025 |
| 0026 |
| 0027 |
| 0028 |
| 0029 |
| 0033 |
| 0034 |
| 0035 |
| 0036 |
| 0037 |
| 0051 |
| 0052 |
| 0053 |
| 0061 |
| 0062 |

Dossier de prise en considération 2015
Zoom de l'atlas cartographique communal
de la zone d'étude du coeur

-  Parcelles cadastrales incluses dans la ZEC
-  Section cadastrale comprise en partie dans la ZEC
-  Limite communale
-  Zone d'étude du coeur

Annexe à l'arrêté du 7 mars 2016 portant prise en considération du projet de création du Parc national de forêt feuillue de plaine - NOR : DEVL1604725A

